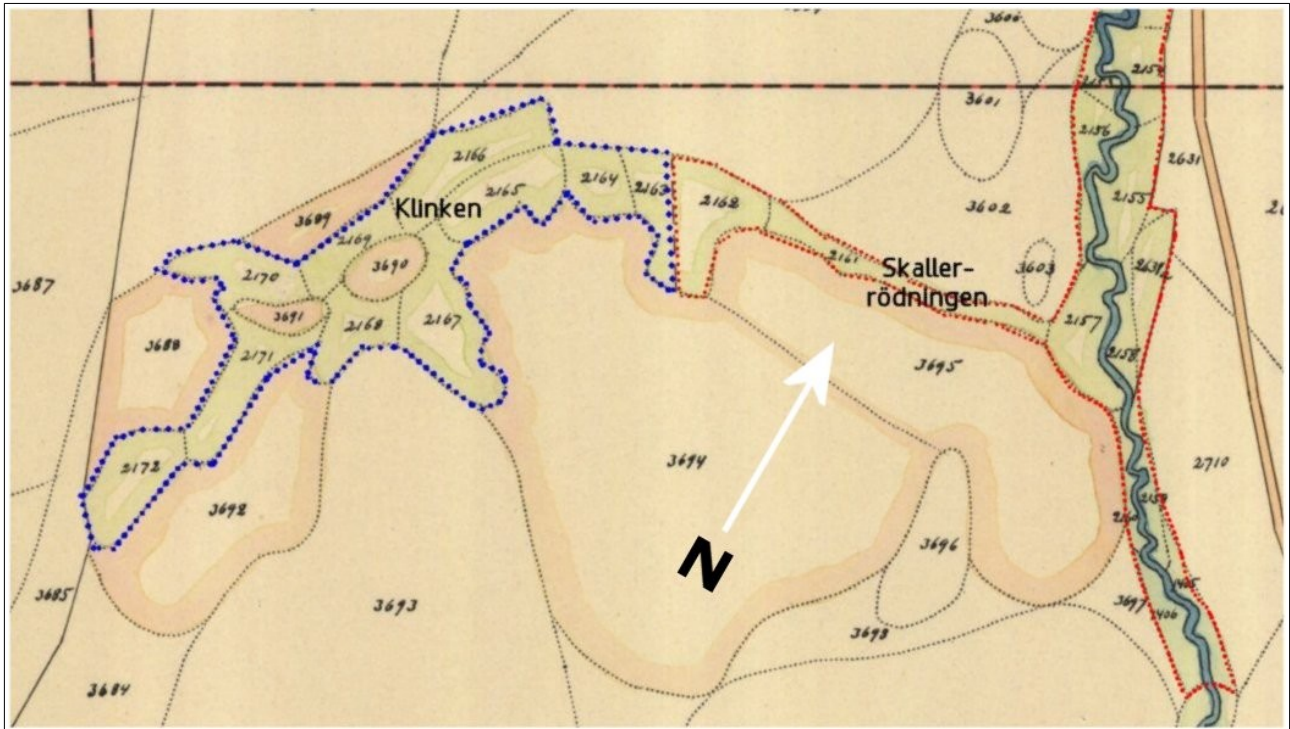


Klinken, Klinkan och Klinkmyran

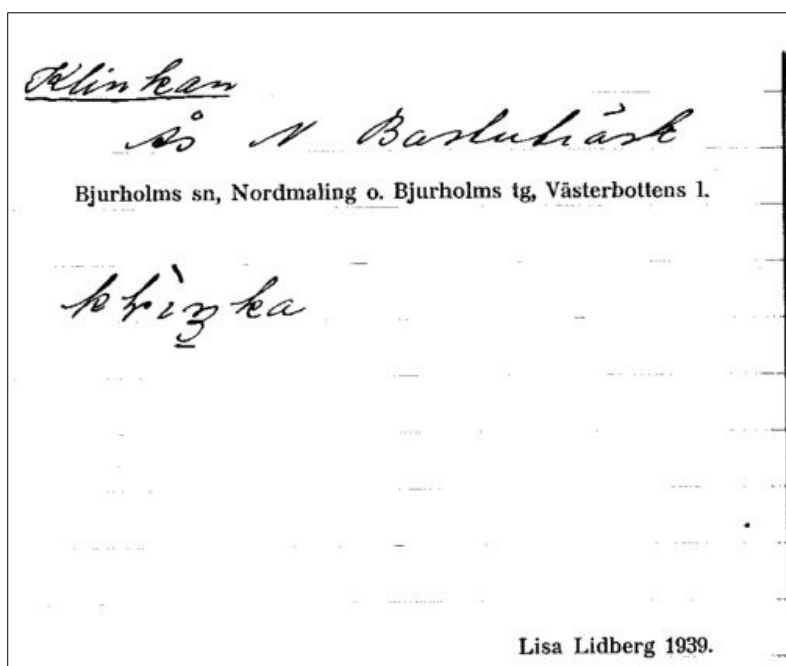
Gunnar Odell, 2022-08-27

Namnet **Klinken** dyker upp första gången vid laga skifte 1862-64. Därmed inte sagt att det inte funnits tidigare. Namnet finns inte på moderna kartor.



Det är ängarna på myren inom blåprickad linje. Området ligger väster om Skallerödningen (inom rödprickad linje), vilken mestadels ligger längs Bäckmyrbäcken norr om Bastuträksjön.

1939 skriver *Lisa Lidberg* så här om **Klinkan**:

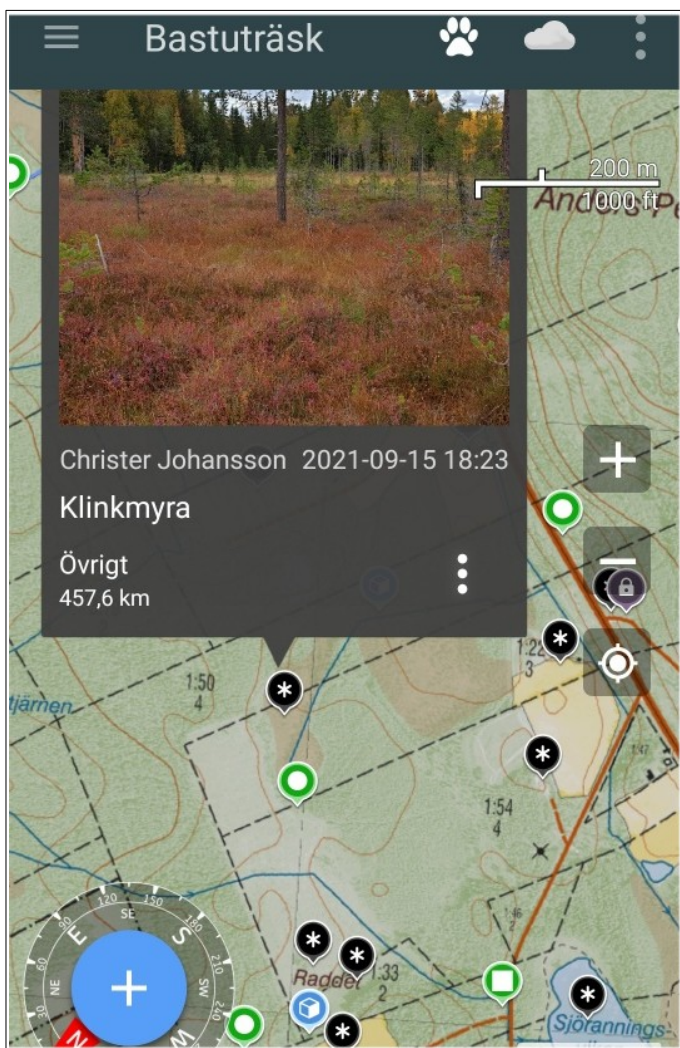


Tjugo år senare nämner Ann-Sofi Olsson (g. Isestedt) också Klinkan:

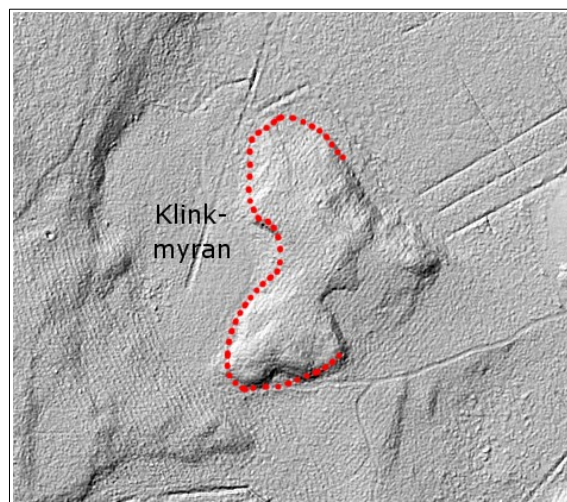
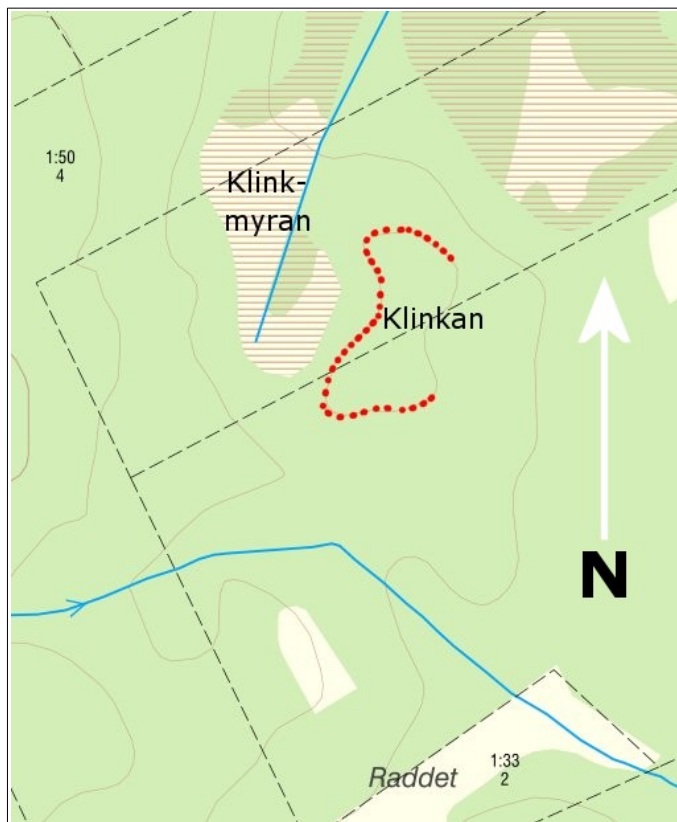
*Klinkan, äng- och skogsmark
i Bastuträsk, Bjurholms sn.
Klyngka väster om Skaller-
maringen.
Namnet oförklarad.*

Ann Sofi Olsson 1959.

På jaktlagets karta år 2022 finns **Klinkmyra** angiven:



Otvivelaktigt finns det ett område norr om sjön som har ordet "klink" i sig. *Ann-Sofi Olsson* skrev att namnet var oförklarat. Jag har funderat en hel del på detta och kommit fram till en hypotes: "Klinka" kan betyda bakkdelen på en häst t.ex. Om man sitter på en vagn som dras av en häst så ser man klinkan (bakkdelen) på den. Detta föranledde mig att gå till platsen och se efter om det finns något som liknar en klinka – och det fann jag att det gör! När man står på Klinkmyran och tittar österut mot den lilla höjden/åsen där så liknar den en bakdel med lite fantasi. Tror det var ännu tydligare när den gamla skogen stod kvar på höjden, idag är det ungskog där.



Därför tror jag att Klinken = Klinkmyran/"Klinkmyra", vars namn kommer från den lilla höjden Klinkan. Man anar den ena (södra) "skinkdelen" här på *Christer Johanssons* foto:



Meddela mig gärna en alternativ förklaring om sådan finns! /GO